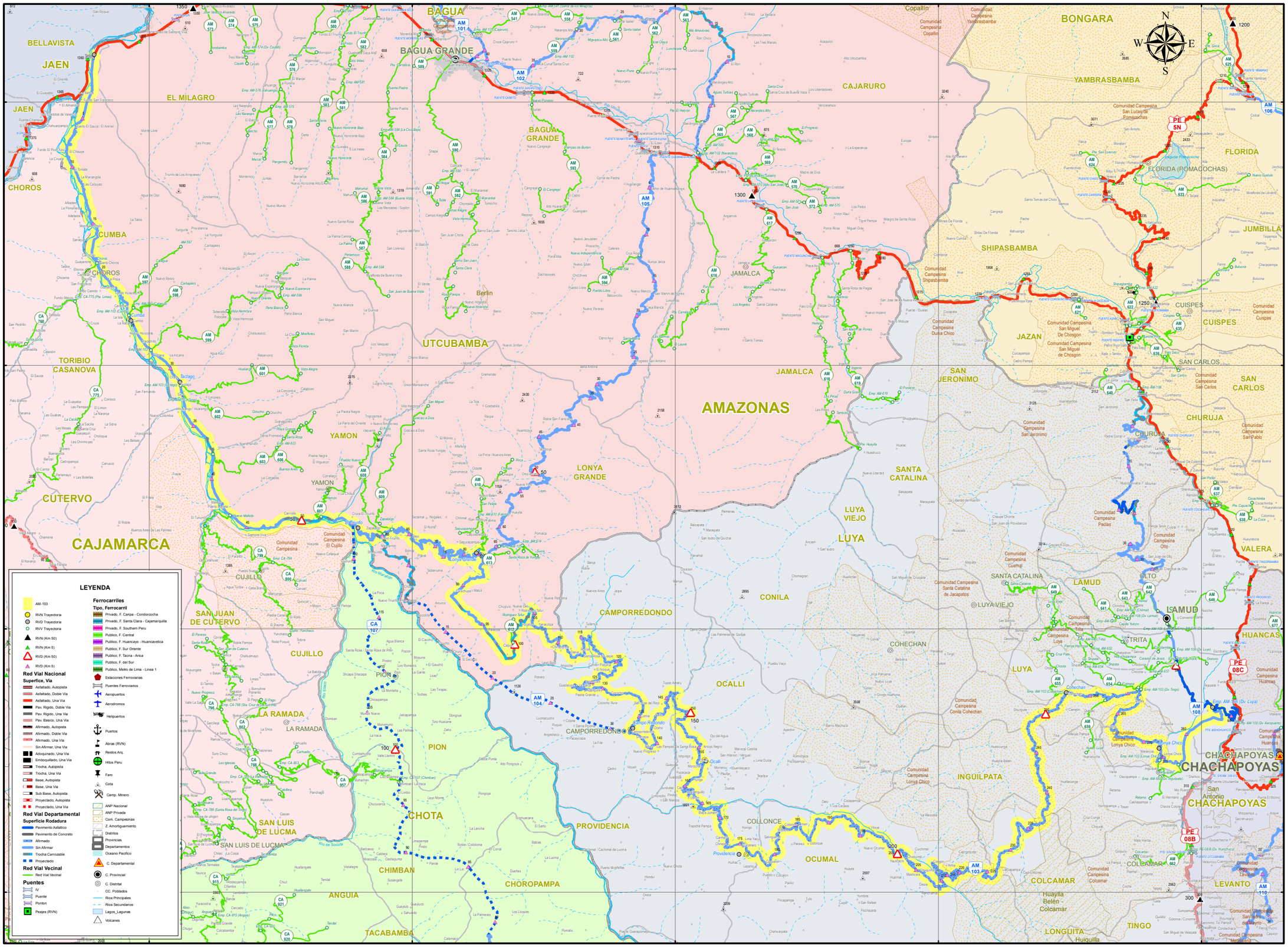

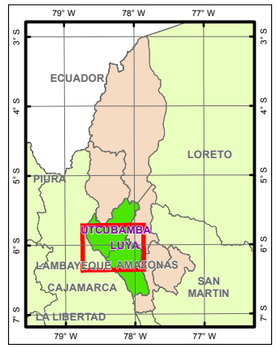

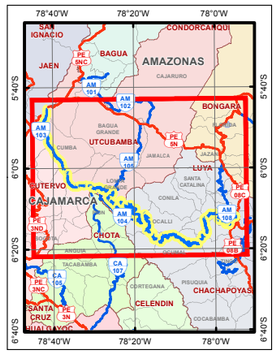

AM 103

LONGITUD ESTIMADA: 284.772 Km

Superfice de Rodadura

Tipo	Km	%
Asfaltado	0.439	0.15
Afirmado	167.906	58.96
Sin Afirmar	100.278	35.21
Trocha	15.905	5.59
Pav. Basico	0.000	0.00
Pav. Rigido	0.245	0.09
	284.772	100.00
Proyectado	0.000	0.00

Longitud por Provincia

Prov.	Tipo Sup.	Km	%
Luya	Existente	175.058	61.47
Utcubamba	Existente	109.714	38.53

MINISTERIO DE TRANSPORTES Y COMUNICACIONES
Dirección General de Caminos y Ferrocarriles
Dirección de Caminos
E.T. Mapas Viales

LIMA - PERU
2017

1:275,000

0 0.75 1.5 3 4.5 6 Km

PERÚ Ministerio de Transportes y Comunicaciones | Viceministerio de Transportes

HOJA VIAL

INVENTARIO VIAL | ESC. 1:275,000 A3 | WGS 1984 UTM Zone 17S

SISTEMA NACIONAL DE CARRETERAS | SINAC | CLASIFICADOR DE RUTAS (D.S. N° 011-2016-MTC)

Emp. PE-5N (Corral Quemado) - Cumba - Tactago - Dv. Yamón - El Triunfo - L onya Grande - Campo Redondo - Quispe - Ocalli - Providencia - Collonce - Belén - Conila - Cohechan - Lonya Chico - Emp. AM-108 (Dv. Luya).

DGCF Dirección General de Caminos y Ferrocarriles

Dirección General de Caminos y Ferrocarriles
Dirección de Caminos
J.S.A.Y.

Fuente: DGCF, PVN, PVD, GTT, OGPP IGN, INEI, SERNANP, MINEDU | JUNIO DE 2017 | Ok